

«СОГЛАСОВАНО»

Глава администрации
города Нижневартовска


Бадина А.А.
« 20 » _____ 2015г.



«УТВЕРЖДАЮ»

Директор МАУДО
г. Нижневартовска «ЦДТ»


Черногалов А.В.
« 09 » _____ 2015г.



«СОГЛАСОВАНО»

Начальник отдела ГИБДД
УМВД РФ по г. Нижневартовску
подполковник полиции


Котляров Г.В.
« 25 » _____ 2015г.




Паспорт

дорожной безопасности

Муниципального автономного учреждения дополнительного образования
города Нижневартовска

«Центр детского творчества»

г. Нижневартовск
2015г.

 28.12.2015

Содержание

Аннотация
Раздел 1. Общие сведения об объекте
1.1. Профиль деятельности объекта
1.2. Полное и сокращенное наименования объекта
1.2.1. Наличие и номер разрешения (лицензии) на право ведения специализированной деятельности и вида предоставляемых услуг
1.3. Почтовый адрес, телефон, факс, электронный адрес
1.4. Образец подписи руководителя, оттиска печати
1.5. Ведомственная принадлежность, организационно-правовая форма
1.6. Вышестоящая (головная) организация
1.6.1. Полное наименование
1.6.2. Почтовый адрес, телефон, факс, электронный адрес
1.7. Форма собственности
1.8. Должностные лица объекта
1.8.1. Руководитель объекта
1.8.2. Другие руководители объекта
1.8.3. Ответственный работник по профилактике ПДД
1.8.4. Ответственный сотрудник ГИБДД по профилактике ПДД
1.8.5. Руководитель или ответственный работник дорожно-эксплуатационной организации (УДС)
1.8.6. Руководитель или ответственный работник дорожно-эксплуатационной организации (ТСОДД)
Раздел 2. План-схемы образовательного учреждения

2.1 Район расположения образовательного учреждения, пути движения транспортных средств и детей (обучающихся, воспитанников).
2.2. Схема организации дорожного движения в непосредственной близости от образовательного учреждения с размещением соответствующих технических средств организации дорожного движения, маршрутов движения детей (обучающихся, воспитанников) и расположения парковочных мест.
2.3. Маршруты движения организованных групп детей (обучающихся, воспитанников) от образовательного учреждения к стадиону, парку или спортивно-оздоровительному комплексу.
2.4. Пути движения транспортных средств по территории образовательного учреждения к местам разгрузки/погрузки и рекомендуемые безопасные пути передвижения детей (обучающихся, воспитанников).
Раздел 3. Информация об обеспечении безопасности перевозок детей (обучающихся, воспитанников) специальным транспортным средством (автобусом)
3.1 Общие сведения
3.2 Сведения о водителе автобуса
3.3 Организационно-техническое обеспечение
3.4 Сведения о владельце
Раздел 4. Приложение
4.1 План-схема пути движения транспортных средств и детей (обучающихся, воспитанников) при проведении дорожных ремонтно-строительных работ вблизи образовательного учреждения (обучающихся)
4.2 Рекомендуемые дополнительные мероприятия по повышению БДД на пути следования в учреждение (Ленина, 9а).
4.3 Рекомендуемые дополнительные мероприятия по повышению БДД на пути следования в учреждение (Спортивная, 3).

АННОТАЦИЯ

ПАСПОРТА ДОРОЖНОЙ БЕЗОПАСНОСТИ

Паспорт дорожной безопасности Муниципального автономного учреждения дополнительного образования города Нижневартовска «Центр детского творчества» (далее Паспорт) является информационно-справочным документом, в котором отражаются сведения о соответствии МАУДО г. Нижневартовска «ЦДТ» требованиям дорожной безопасности, и устанавливаются требования, подтверждающие готовность МАУДО г. Нижневартовска «ЦДТ» обеспечивать проведение необходимых мероприятий по защите обучающихся связанных с дорожно-транспортными происшествиями.

Разработка паспорта дорожной безопасности осуществляется администрацией МАУДО г. Нижневартовска «ЦДТ» с учетом настоящих требований и предложений органов государственной инспекции безопасности дорожного движения Ханты-Мансийского автономного округа – Югры.

Директор МАУДО г. Нижневартовска «ЦДТ» организует процедуру согласования паспорта дорожной безопасности с органами государственной инспекции безопасности дорожного движения, затем утверждает его.

Паспорт безопасности составляется на текущий период и дополняется или корректируется по мере внесения изменений в документальные сведения, включенные в паспорт, с указанием причин и даты их внесения (например, завершение реконструкции или капитального ремонта, изменение схемы, и другие).

При заполнении паспорта дорожной безопасности образовательного учреждения разрешается вносить дополнительную информацию с учётом особенностей объекта образования.

Актуализация паспорта (переоформление) осуществляется каждые 3 года с момента его утверждения. Уточнение данных осуществляется ежегодно по состоянию на 1 января текущего года.

Паспорт регистрируется в установленном делопроизводством порядке, ведётся отдельным переходящим делом. Паспорт хранится в сейфе в служебном кабинете директора муниципального автономного учреждения дополнительного образования города Нижневартовска «Центр детского творчества».

По окончании срока действия паспорта, его повреждении и невозможности дальнейшего ведения оформляется новый паспорт, в который из ранее заведённого паспорта переносится информация, не утратившая значения на момент его переоформления. Ранее заведенный паспорт хранится 3 года, уничтожается в установленном порядке и проходит процедуру повторного согласования.

Разработчики Паспорта:

- заместитель директора по УВР (КБ) – Костылев А.В.
- специалист по ОТ – Кравец Б.В.
- педагог-организатор - Расходова Э.А.

Источники информации для разработки Паспорта:

- паспорт безопасности.

Раздел 1. Общие сведения об объекте

1.1. Профиль деятельности объекта – 80.10.3-Прочая деятельность в области образования

1.2. Полное и сокращенное наименования объекта.

Муниципальное автономное учреждение дополнительного образования города Нижневартовска «Центр детского творчества», МАУДО г. Нижневартовска «ЦДТ»

1.2.1. Наличие и номер разрешения (лицензии) на право ведения специализированной деятельности и вида предоставляемых услуг

Лицензия на право ведения образовательной деятельности №1544 от 26.06.2014 г.; служба по контролю и надзору в сфере образования Ханты-Мансийского автономного округа-Югры

1.3. Почтовый адрес: 628609, Российская Федерация, Тюменская область, Ханты-Мансийский автономный округ – Югра, город Нижневартовск, улица Ленина, дом 9 «а».

Телефон/ факс: 67-24-80

электронный адрес: CDT.NV@yandex.ru

1.4. Образец подписи руководителя

Оттиск печати

_____ Директор Черногалов А.В.

м.п.

(Ф.И.О.)

1.5. Ведомственная принадлежность, организационно-правовая форма.

Министерство образования, Муниципальное автономное учреждение дополнительного образования

1.6. Вышестоящая (головная) организация:

Департамент образования администрации города Нижневартовска.

1.6.1. Полное наименование:

Департамент образования администрации города Нижневартовска.

1.6.2. Почтовый адрес: г. Нижневартовск, улица Дзержинского, дом 15,

телефон 43-75-29; факс 8(3466) 43-66-20;

электронный адрес: do@n-vartovsk.ru

1.7. Форма собственности – 14- муниципальная.

1.8. Должностные лица объекта с указанием фамилии, имени, отчества, рабочих и домашних телефонов:

1.8.1. Директор МАУДО г. Нижневартовска «ЦДТ» - Черногалов Анатолий Владимирович

Телефон /факс рабочий 67-24-80, моб. 89222552957

1.8.2 Другие руководители объекта:

Заместитель директора по УВР:

Кельбас Римма Владимировна

Тел. раб. 67-24-80, моб. 89825713822

Заместитель директора по УВР:

Шелеметов Игорь Юрьевич

Тел. раб. 67-24-80, моб. 89048826788

Заместитель директора по УВР:

Дворник Елена Петровна

Тел. раб. 67-24-80, моб. 89068967862

Заместитель директора по УВР (комплексной безопасности):

Костылев Андрей Владимирович

Тел. раб. 67-24-80, дом. 46-89-06, 89125367582

Заместитель директора по АХР:

Фомина Елена Ивановна

Тел. раб. 67-14-96, моб. 89129399200

1.8.3. Ответственный работник за мероприятия по профилактике детского дорожного травматизма

Педагог-организатор:

Расходова Эмилия Алексеевна

Тел. раб. 67-24-80, моб. 89125337273

1.8.4. Ответственный работник от Госавтоинспекции:

Старший инспектор группы пропаганды БДД ОГИБДД УМВД России

по г. Нижневартовску капитан полиции И.С.Рангулова, тел. 49-72-24

1.8.5. Руководитель или ответственный работник дорожно-эксплуатационной организации, осуществляющей содержание УДС –

МУП г. Нижневартовска «САТУ» Проскураков В.Л., тел. 65-12-26

1.8.6. Руководитель или ответственный работник дорожно-эксплуатационной организации, осуществляющей содержание ТСОДД –

МУ СМЭП по ОБДД г. Нижневартовска Бурхан А.К., тел. 63-22-29

Количество обучающихся по состоянию на 01.09.2015г. - 4.603

Наличие уголка по БДД: уголок по ПДД расположен на первом этаже рядом с постом охраны.

Наличие класса по БДД: отсутствует

Наличие автогородка (площадки) по БДД: не имеется

**Раздел 3. Информация об обеспечении безопасности перевозок детей
(обучающихся, воспитанников) специальном транспортном средством
(автобусом).**

(при наличии автобуса (ов))

1. Общие сведения

Марка КАВЗ

Модель 397620

Государственный регистрационный знак К585НК86

Год выпуска 2004 Количество мест в автобусе 24

Соответствие конструкции требованиям, предъявляемым к школьным автобусам соответствует

Сведения о водителе (ях) автобуса (сов)

Фамилия, имя, отчество, телефон	Дата принятия на работу	Стаж вождения ТС категории D	Дата предстоящего медицинского осмотра	Период проведения стажировки	Сроки повышения квалификации	Допущенные нарушения ПДД
Белякин Сергей Аркадьевич	16.04.2014	22 года	Май 2016		Раз в год	

Организационно – техническое обеспечение

1) Лицо, ответственное за обеспечение безопасности дорожного движения (ФИО):

Назначено

Прошло аттестацию

2) **Организация проведения предрейсового медицинского осмотра**

водителя: Белякина С.А.
осуществляет ОАО по АТО
(Ф.И.О. специалиста)

На основании _____ договора УА-3/15 от 12.01.2015 _____

Действительного до _____ января 2016 года _____

3) Организация проведения предрейсового технического осмотра транспортного средства:

Осуществляет _____ ОАО по АТО _____
(Ф.И.О. специалиста)

На основании _____ договора УА-2/15 от 12.01.2015 _____
Действительного до _____ января 2016 года _____.

4) Дата очередного технического осмотра _____ октябрь 2015 года _____

5) Место стоянки автобуса в нерабочее время _____ нежилое помещение ХЭК РММ _____
(гараж) _____

меры, исключающие несанкционированное использование

6) Место ремонта и технического обслуживания автобуса _____ согласно _____
договора _____

Сведения о владельце автобуса

Юридический адрес владельца: _____ 628609, г. Нижневартовск, ул. Ленина, 9а _____

Фактический адрес владельца: _____ 628609, г. Нижневартовск, ул. Ленина, 9а _____

Телефон ответственного лица _____ 67-24-80 _____

Время занятий в образовательном учреждении:

1-ая смена: 8-30 - 13-00 (период)

2-ая смена: 14.00 - 20.00 (период)

Внеклассные занятия: (период)

Телефоны оперативных служб:

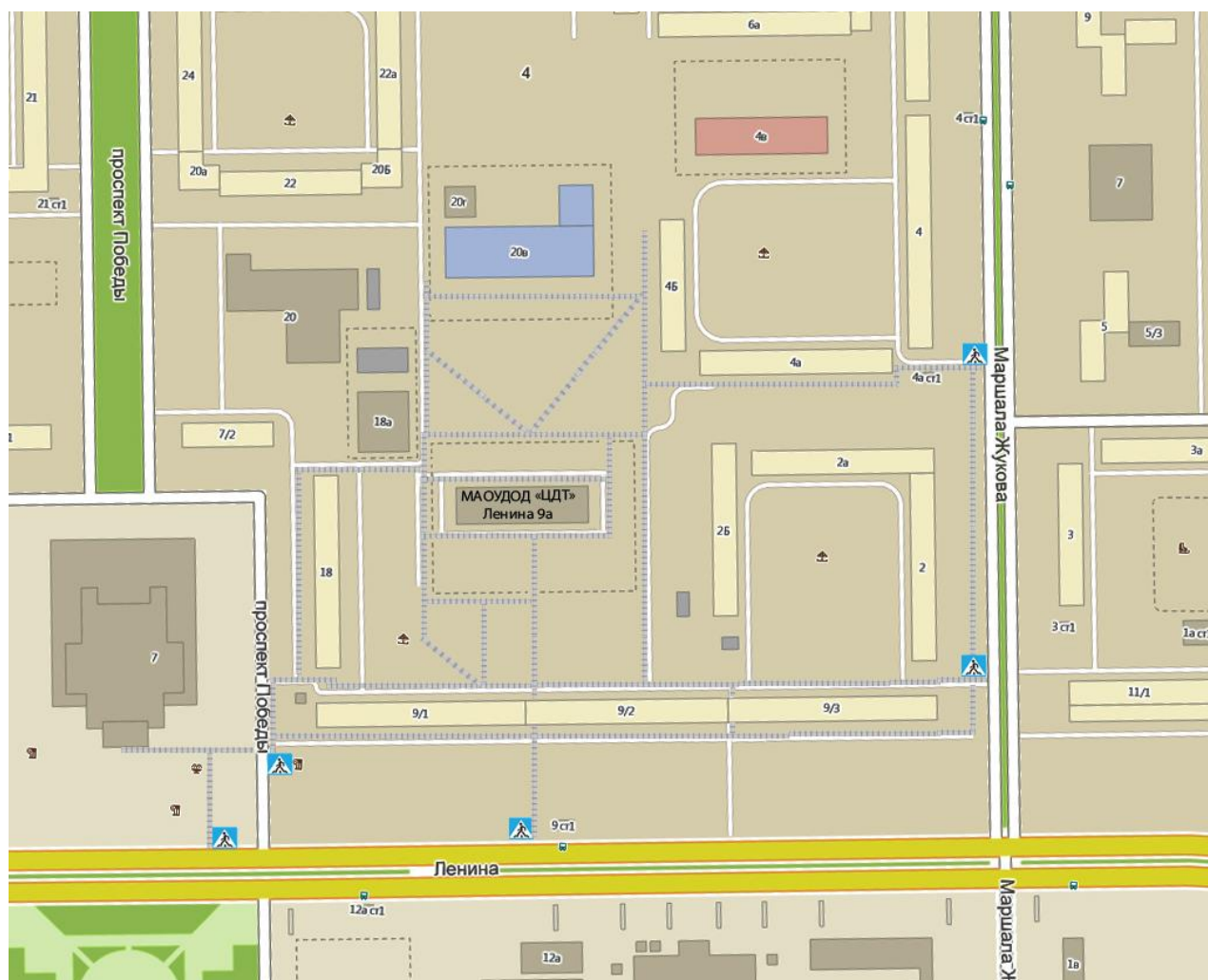
ПОЖАРНАЯ СЛУЖБА	-----01
ПОЛИЦИЯ	-----02
СКОРАЯ ПОМОЩЬ	-----03
ГОРГАЗ	-----04
НИЖНЕВАРТОВСКАЯ СЛУЖБА СПАСЕНИЯ	-----29-60-51
СЛУЖБА УГО И ЧС	-----67-09-51
ГИБДД	-----63-12-32; 61-30-02
ДЕЖУРНЫЙ ПО ГИБДД ГОРОДА НИЖНЕВАРТОВСКА	-----49-72-43
ТЕЛЕФОН ДОВЕРИЯ	-----41-62-26

ЕДИНАЯ ДЕЖУРНО-ДИСПЕТЧЕРСКАЯ СЛУЖБА

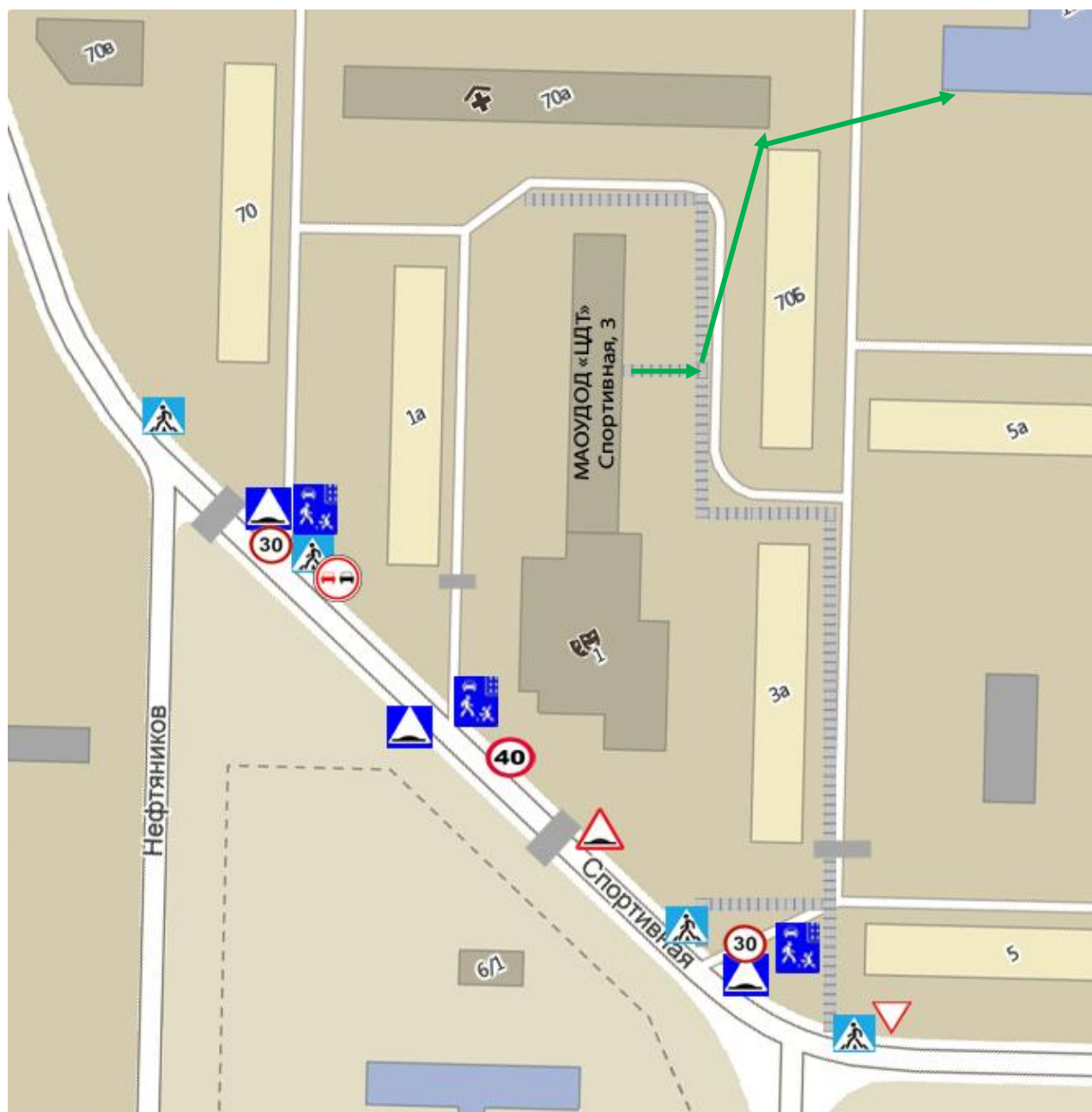
Раздел 2. План-схема образовательного учреждения

2.1. Район расположения МАУДО г. Нижневартовска «ЦДТ», пути движения транспортных средств и детей (обучающихся).

ЦДТ-1. ул. Ленина, 9 «а».



ЦДТ-2. ул. Спортивная, 3.



Маршрут движения от ЦДТ к МБОУ «СШ № 13»

**Пояснения
к схеме расположения МАУДО г. Нижневартовска «ЦДТ» и путей
движения транспортных средств и обучающихся (Ленина, 9а).**

1. МАУДО г. Нижневартовска «ЦДТ» расположен в 4 микрорайоне. Вокруг центра расположены жилые дома. Вокруг микрорайона расположена и улично-дорожная сеть. Улицы: Ленина, Жукова, пр. Победы, Мира. Около ЦДТ имеются остановки по улице Ленина, Жукова, Мира.

2. Территория, указанная в схеме, включает в себя:

- образовательное учреждение;
- жилые дома, в которых проживают обучающиеся;
- автомобильные дороги и тротуары.

3. На схеме обозначено:

- расположение жилых домов, зданий и сооружений;
- сеть автомобильных дорог;
- пути движения транспортных средств;
- пути движения детей (учеников) в/из образовательного учреждения;
- уличные (наземные – регулируемые / нерегулируемые) пешеходные переходы;
- названия улиц и нумерация домов.

Схема необходима для общего представления о районе расположения ОУ. Для изучения безопасности движения детей на схеме обозначены наиболее частые пути движения учеников от дома (от отдаленных остановок маршрутных транспортных средств) к ОУ и обратно.

При исследовании маршрутов движения детей необходимо уделить особое внимание опасным зонам, где обучающиеся пересекают проезжие части дорог не по пешеходному переходу.

Пояснения
к схеме расположения МАУДО г. Нижневартовска «ЦДТ» и путей движения транспортных средств и обучающихся (Спортивная, 3).

1. МАУДО г. Нижневартовска «ЦДТ» расположен в 7 микрорайоне. Вокруг центра расположены жилые дома. Вокруг микрорайона расположена и улично-дорожная сеть. Улицы: Спортивная, Нефтяников, Дзержинского, Интернациональная, Мира. Около ЦДТ имеются остановки по улице Интернациональная, Мира.

2. Территория, указанная в схеме, включает в себя:

- образовательное учреждение;
- жилые дома, в которых проживают обучающиеся;
- автомобильные дороги и тротуары.

3. На схеме обозначено:

- расположение жилых домов, зданий и сооружений;
- сеть автомобильных дорог;
- пути движения транспортных средств;
- пути движения детей (учеников) в/из образовательного учреждения;
- уличные (наземные – регулируемые / нерегулируемые) пешеходные переходы;
- названия улиц и нумерация домов.

Схема необходима для общего представления о районе расположения ОУ. Для изучения безопасности движения детей на схеме обозначены наиболее частые пути движения учеников от дома (от отдаленных остановок маршрутных транспортных средств) к ОУ и обратно.

При исследовании маршрутов движения детей необходимо уделить особое внимание опасным зонам, где обучающиеся пересекают проезжие части дорог не по пешеходному переходу.

4.2. Рекомендуемые дополнительные мероприятия по повышению БДД на пути следования в учреждение (Ленина, 9а).

1. Установить дорожные знаки 1.23-Дети у домов 18а и 1в, между домов 1в и 9/1, между 2б и 9/2 (3 штуки).
2. Обустроить искусственные неровности. Обозначить дорожный знак 5.20-искусственная неровность (4 штуки).
3. Обустроить пешеходную зону со стороны банка «Приобье», с установкой пешеходных ограждений.

4.3. Рекомендуемые дополнительные мероприятия по повышению БДД на пути следования в учреждение (Спортивная, 3).

1. Обустроить тротуары вдоль учреждения (напротив домов по ул. Нефтяников, 70а и 70б).
2. В районе входа на территорию ЦДТ обустроить дополнительное искусственное освещение.
3. Установить дорожные знаки 1.23-Дети:
 - 3.1. Между домами 3а (ул. Спортивная) и 70б (ул. Нефтяников).
 - 3.2. Между домами 3 (ул. Спортивная) и 70а (ул. Нефтяников).
4. Обустроить искусственные неровности (4 штуки) с обозначением их дорожными знаками 5.20 (искусственная неровность).

2.4. Пути движения транспортных средств по территории ЦДТ к местам разгрузки/погрузки и рекомендуемые безопасные пути передвижения детей (обучающихся).